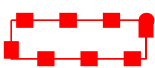

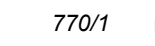




- LEGENDA:
-  območje OPPN
 -  zemljiški katastrski prikaz - obstoječ
 -  parc. št. (vse k.o. 2023 Žiri)
 -  površine za razlastitev
 -  nova parcela obvoznice

OBMOČJE PODROBNEGA NAČRTA Z OBSTOJEČIM IN NOVIM PARCELNIM STANJEM

PARCELACIJA

akt	OBČINSKI PODROBNI PROSTORSKI NAČRT
ime	OBVOZNICA ŽIRI
prilagodilec	OBČINA ŽIRI
izdelovalec	STUDIO3 d.o.o. Ajdovščina
odgovorni vodja izdelave	VILJEM FABČIČ udia ZAPS 0050 A
merilo	1 : 2 000
datum risbe	SEPTEMBER 2018
datum izdelave geodetskega načrta	JANUAR 2018

Studio3