









ZA DEL OBMOČJA JE V
VELJAVI SPREJET OPPN
(Uradni list RS, št. 1/11,
55/11 – popr.,
37/12 – popr.,
40/13 – spremembe
odloka),
AR Projekt d.o.o., OPPN
3/18

-  meja območja OPPN
- obstoječe ceste
 -  regionalna cesta
 -  lokalna zbirna in krajevna cesta
 -  javna pot
- predvidene ceste
 -  lokalna zbirna in krajevna cesta
 -  javna pot



studioFORMIKA
prostorsko in arhitekturno načrtovanje d. o. o., Kraška ulica 2, 1380 Cerklja

		<i>risba</i>	Prikaz vplivov in povezav s sosednjimi območji – vpetost v območje
		<i>odgovorni prostorski načrtovalec</i>	Nejc Gosak, univ. dipl. inž. arh. ZAPS 1694 A, ZAPS 0058 P
<i>naročnik</i>	OBČINA ŽIRI, Loška cesta 1, 4226 Žiri	<i>sodelavci</i>	Mateja Želko Gosak, univ. dipl. biol., prof. biol.
<i>objekt</i>	Občinski podrobni prostorski načrt za območje stanovanjske gradnje Zi 38 Ob Jezernici II	<i>merilo</i>	1:1500
<i>vrsta načrta</i>	občinski podrobni prostorski načrt	<i>datum</i>	september 2018
<i>faza</i>	dopolnjen osnutek	<i>št. projekta</i>	11/2017
		<i>št. lista</i>	03